







-  Eksist. avløpsledning
-  Eksist. vannledning
-  Eksist. gassledning

-  Eksist. overbygging og ledningssone som har vært gravd i før
-  Eksist. overbygging og ledningssone som skal graves opp
-  Sone som det skal graves i

1	Føreløp	MHF		30.4.26
Revisjon	Revisjonen gjelder	Utarb.	Konfr.	Dato
 STAVANGER KOMMUNE Bymiljø og utbygging Plan og Anlegg.		Tegner	Martin H Finessand	
		Kontroll		
		Konsulent	Stavanger kommune	
ØVRE HOLMEGATE		Reguleringsplan	2222	
GÅGATE		Målestokk A1/A3	1:50 A3	
Bydel: Sentrum		Koordinatsystem	Euref89UTM32/NN2000	
Anleggstype: Vei		Prosjektnummer:	Tegningstype:	Rev.:
Tema: Tverrprofil tidligere tiltak grunnen				
Undertittel:		231930	F10	1